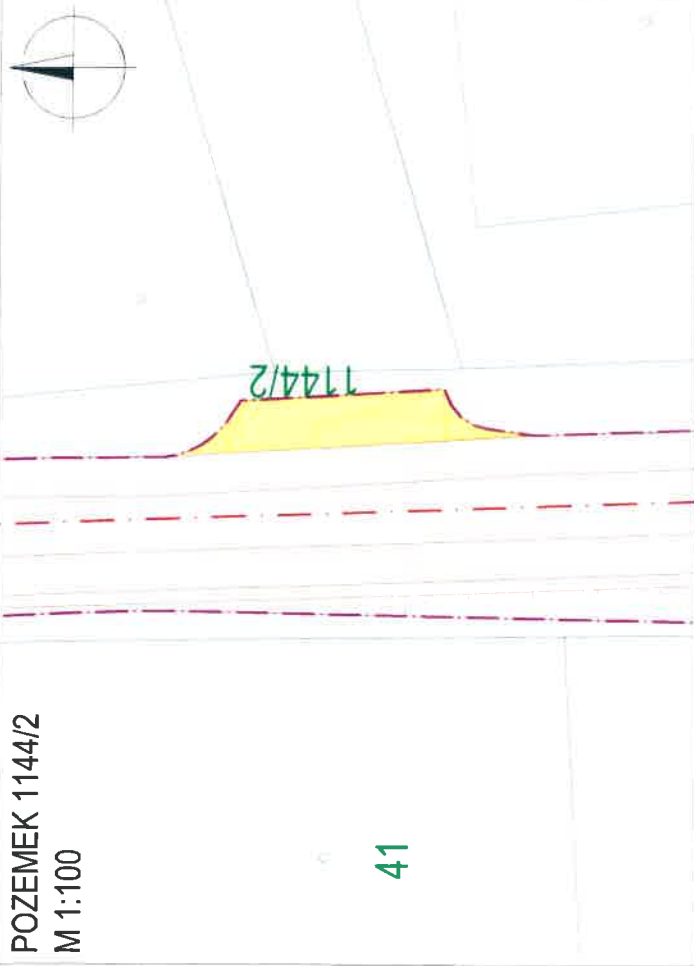


POZEMEK 1144/2
M 1:100

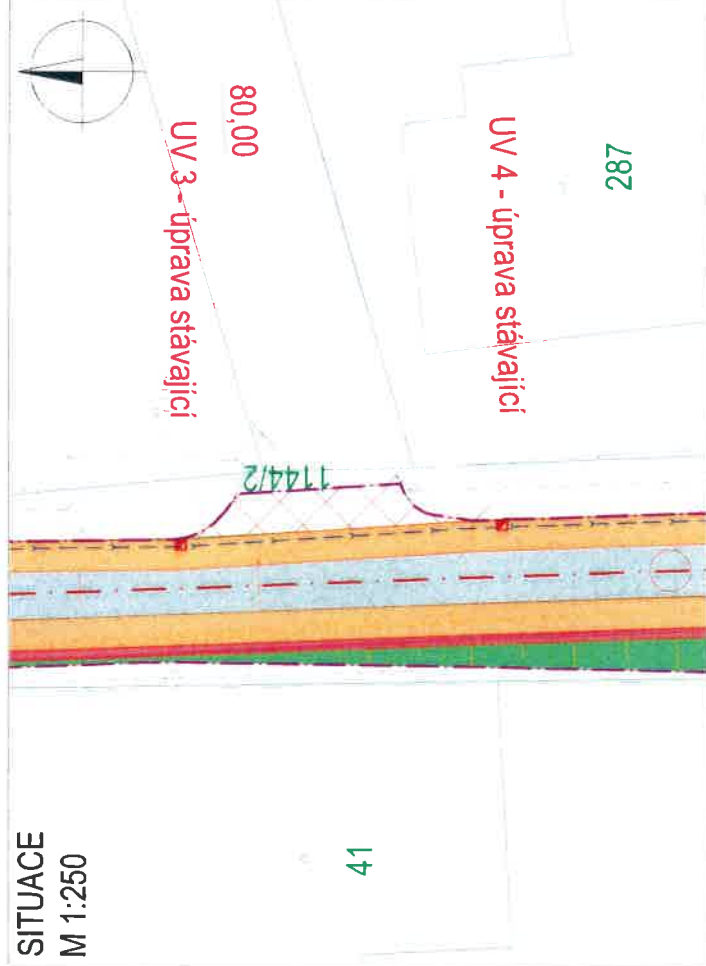


LEGENDA:

- NAVRŽENÉ HRANY
- ZAMĚŘENÍ STÁVAJÍCÍHO STAVU
- KATASTRÁLNÍ MAPA
- HRANICE DOČASNÉHO ZÁBORU
- HRANICE TRVALEHO ZÁBORU
- PLOCHA DOČASNÉHO ZÁBORU
- PLOCHA TRVALEHO ZÁBORU
- KÁCENÉ STROMY
- KÁCENÉ POROSTY

Parcela č.	Způsob využití	Výměra dle KN [m2]	Kód BPEJ	Výměra BPEJ [m2]	LV	Vlastník	Trvalý zabor [m2]	Dočasný zabor [m2]	Poznámka
1144/2	ostatní plocha - silnice	351			10001	MĚSTO BROUMOV, třída Masarykova 239, 55001 Broumov	0	20	CHKO - II - IV zóna, Věcné břemeno

SITUACE
M 1:250



LEGENDA:

- ASFALTOVÁ VOZOVKA - PLNÁ KCE
- ASFALTOVÁ VOZOVKA - FREZOVÁNÍ
- ASFALTOVÁ VOZOVKA - NAVÁZÁNÍ KČNÍCH VRSTEV
- ASFALTOVÁ VOZOVKA - CHODNÍK
- ASFALTOVÁ VOZOVKA - POJÍŽDĚNÝ CHODNÍK
- BETONOVÁ DLAŽBA - CHODNÍK
- BETONOVÁ DLAŽBA - CHODNÍK - INVESTICE MĚSTA BROUMOV

Souhlasím s použitím osobních údajů při zpracování a projednání akce "II/302 Starostin - Broumov - hranice ČR - PR, IV, část Velká Ves"

SOUHLAS K PROVEDENÍ STAVEBNÍHO ZÁMĚRU

dle § 184a zákona č. 183/2006 Sb., o územním plánování a stavebním řádu (stavební zákon), ve znění pozdějších předpisů

Jako vlastník dotčeného pozemku 1144/2 v k.ú. Velká Ves souhlasím s realizací stavby včetně případných přílohek inženýrských sítí na mém pozemku, dále souhlasím se vstupem dodavatelské firmy na pozemek během provádění stavby, s kácením vzrostlé zeleně a vymezením pozemku ze ZPF a PUPFL.

Město Broumov

tř. Masarykova 239, 550 01 Broumov

ICO: 00272523

DIČ: CZ00272523

19.7.2022

10

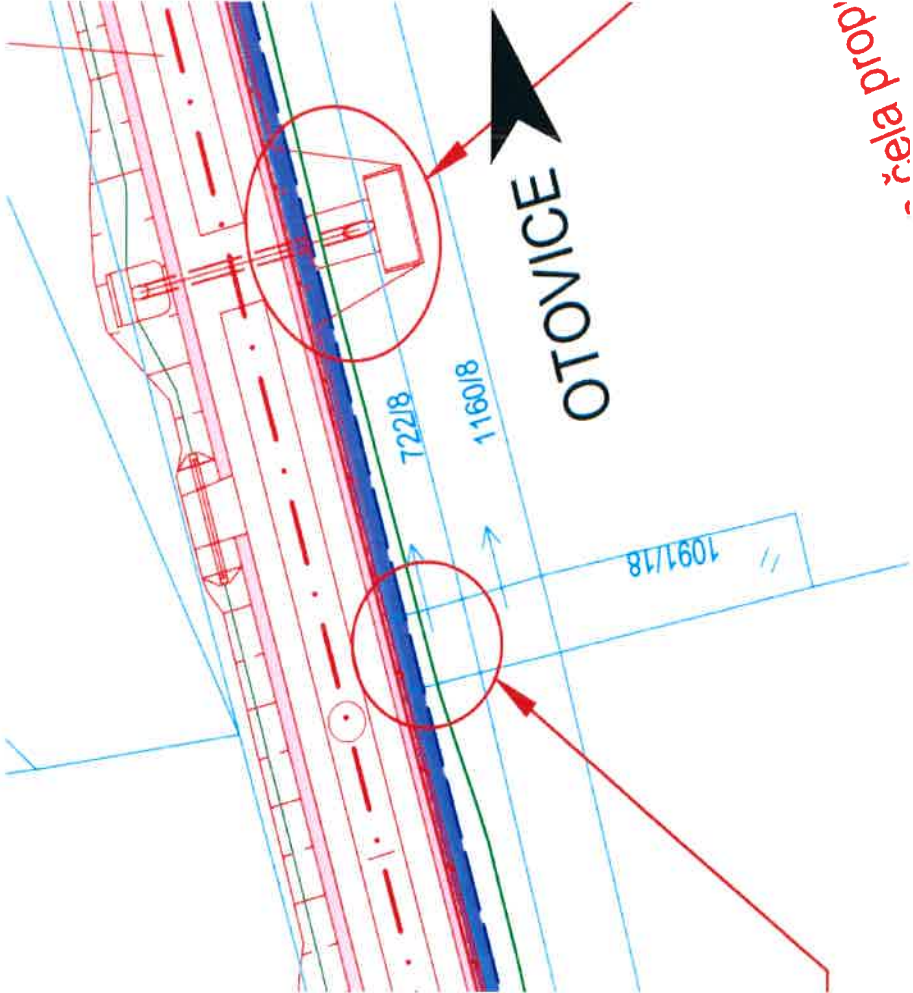
DATUM, PODPIS

Parcela č.	Způsob využití	Výměra dle KN [m2]	Kód BPEJ	Výměra BPEJ [m2]	LV	Vlastník
722/8	ostatní plocha	15			10001	MĚSTO BROUMOV, třída Masarykova 239, 55001 Broumov

LEGENDA:

-  ASFALTOVÁ VOZOVKA - PLNÁ KCE
-  ASFALTOVÁ VOZOVKA - PRÉZOVANÍ
-  ASFALTOVÁ VOZOVKA - NAVÁZÁNÍ KČNÍCH VRSTEV
-  KAMENNÁ DLAŽBA - OSTRÚVEK
-  VJEZDY A SJEZDY - ASFALT
-  VJEZDY A SJEZDY - ASFALTOVÝ RECYKLÁT
-  ODLÁŽDĚNÍ
-  ZELENĚ, TERÉNNÍ ÚPRAVY
-  NAVRHOVANÁ ROZŠÍŘENÁ KRAJNICE

Souhlasím s návrhem změny rozsahu PD včetně změny výměry navrhovaných záborů a vynětím ze ZPF.



Souhlasím s použitím osobních údajů při zpracování a projednání akce "II/302 Starostín - Broumov - hranice ČR - PR, IV. Část Velká Ves".

SOUHLAS K PROVEDENÍ STAVEBNÍHO ZÁMĚRU

dle § 184a zákona č. 183/2006 Sb., o územním plánování a stavebním řádu (stavební zákon), ve znění pozdějších předpisů

Jako vlastník dotčeného pozemku 722/8 v k.ú. Velká Ves souhlasím s realizací stavby včetně případných přeložek inženýrských sítí na mém pozemku, dále souhlasím se vstupem dodavatelské firmy na pozemek během provádění stavby, s kácením vzrostlé zeleně a vynětím pozemku ze ZPF a PUPFL.

Město
550 01 BROUMOV
-2-

DATUM, PODPIS